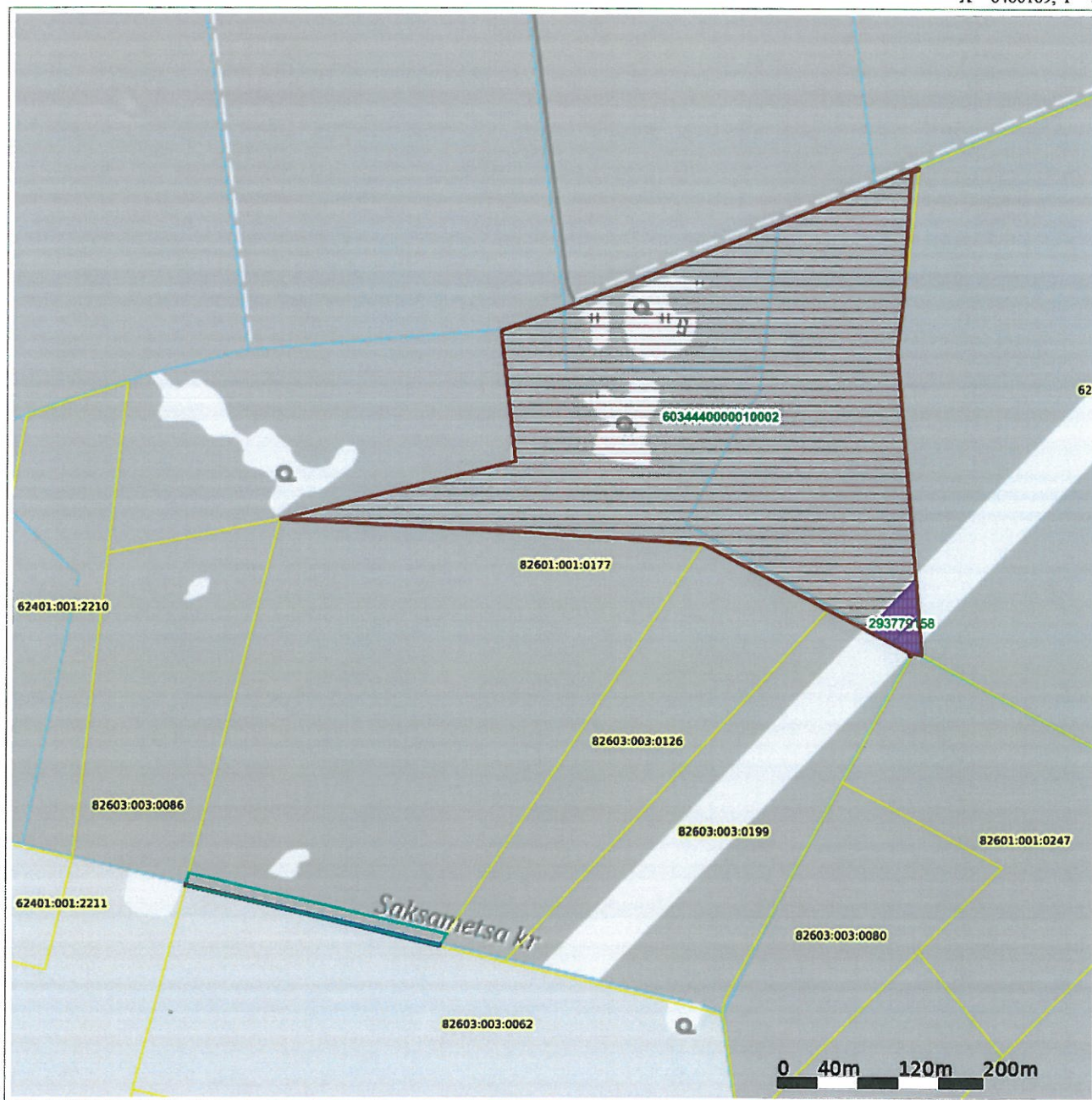


LISA 3

Maakatastri kitsenduste kaardi väljavõte

Kuupäev 22.01.2025

X = 6460169, Y = 508842




X = 6459123, Y = 507795

Aluskaart

Leht 1 / 3

Maa-amet 2025. Kõik õigused kaitstud.



Otsingu objekti andmed

Otsinguobjekt: Katastriüksus
Tunnus: 82601:001:0177

Otsinguobjekti kitsenduste mõjuala (kma) andmed

Legend	Kitsenduste mõjuala nähtus	VID (kma)*	Nimetus	Ulatus (m2)	Seotud kitsendusi põhjustava objekti nähtus	Seotud VID (kpo)
	Elektripaigaldise kaitsevöönd	293779158/12425947	293779158	1882.92	Elektriõhuliin 35-110kV (Kõrgepingeliin)	293779158
	Eesvoolu kaitsevöönd	60344400000100011M /13703324	60344400000100011M	3144.95	Maaparandussüsteemi eesvool kuni 10km ²	60344400000100011M
	Ranna või kalda veekaitsevöönd	60344400000100011M /13703325	60344400000100011M	345.06	Maaparandussüsteemi eesvool kuni 10km ²	60344400000100011M
	Maaparandushoiu-ala	6034440000010002 /14605328	6034440000010002	125496.20	Maaparandussüsteemi maa-ala	6034440000010002
	Maaparandushoiu-ala	6034440000010001 /14614586	6034440000010001	164.90	Maaparandussüsteemi maa-ala	6034440000010001





* VID (kma) - Kitsenduste mõjuala identifikaator

Otsinguobjekti kitsenduste mõjuala (kma) ruumiliselt liidetud andmed

Legend	Kitsenduste mõjuala nähtus	Ulatus (m2)
	Elektripaigaldise kaitsevöönd	1882.92
	Eesvoolu kaitsevöönd	3144.95
	Ranna või kalda veekaitsevöönd	345.06
	Maaparandushoiu-ala	125661.10

Otsinguobjekti kitsendusi põhjustava objekti (kpo) andmed

Legend	Kitsendusi põhjustava objekti nähtus	VID (kpo)*	Nimetus	Ulatus (m /m2)	Andmete haldaja	Andmed registreeritud	Õiguslikult kehtiv alates	Täpsus-klass (m)
--------	--------------------------------------	------------	---------	----------------	-----------------	-----------------------	---------------------------	------------------

	Elektriõhuliin 35-110kV (Kõrgepingeliin)	293779158	35kV AS- 70	37.57	Elektrilevi OÜ		24.03.2023	1
	Maaparandussüsteemi eesvool kuni 10km ²	60344400000100011M	Pootsi	252.31	Maaparandussüsteemid - Põllumajandusamet	23.08.2021	31.03.2021	4
	Maaparandussüsteemi maa-ala	6034440000010002	Tõstamaa (PÜ-79)	125496.20	Maaparandussüsteemid - Põllumajandusamet	23.08.2021	31.03.2021	4
	Maaparandussüsteemi maa-ala	6034440000010001	Pootsi	164.90	Maaparandussüsteemid - Põllumajandusamet	23.08.2021	31.03.2021	4

* VID (kpo) - Kitsendusi põhjustava objekti identifikaator